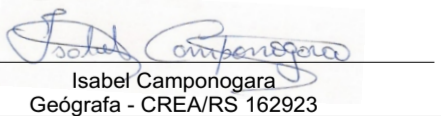


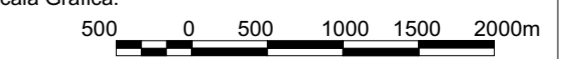


**MAPA DE ZONEAMENTO AMBIENTAL DO  
MUNICÍPIO DE BARÃO DO TRIUNFO/RS**

<p><b>Legenda</b></p> <ul style="list-style-type: none"> <li><span style="display: inline-block; width: 15px; height: 10px; background-color: #90EE90; border: 1px solid black; margin-right: 5px;"></span> Área de Preservação Permanente</li> <li><span style="display: inline-block; width: 15px; height: 10px; background-color: #008000; border: 1px solid black; margin-right: 5px;"></span> Área de Conservação Ambiental</li> <li><span style="display: inline-block; width: 15px; height: 10px; background-color: #FFFF00; border: 1px solid black; margin-right: 5px;"></span> Área de Uso e Ocupação Rural</li> <li><span style="display: inline-block; width: 15px; height: 10px; background-color: #8B0000; border: 1px solid black; margin-right: 5px;"></span> Área de Uso e Ocupação Industrial</li> <li><span style="display: inline-block; width: 15px; height: 10px; background-color: #FF69B4; border: 1px solid black; margin-right: 5px;"></span> Área Urbana</li> </ul>	<p><b>Convenções Cartográficas</b></p> <ul style="list-style-type: none"> <li><span style="display: inline-block; width: 15px; height: 10px; border: 1px solid black; margin-right: 5px;"></span> Área total do município - 436,68 Km<sup>2</sup></li> <li><span style="display: inline-block; width: 15px; height: 10px; background-color: #FF0000; border: 1px solid black; margin-right: 5px;"></span> Sede Municipal</li> <li><span style="display: inline-block; width: 15px; border-bottom: 1px solid black; margin-right: 5px;"></span> Rodovia Não Pavimentada</li> <li><span style="display: inline-block; width: 15px; border-bottom: 1px dashed black; margin-right: 5px;"></span> Limite municipal</li> <li><span style="display: inline-block; width: 15px; border-bottom: 1px solid black; margin-right: 5px;"></span> Rede de drenagem</li> <li><span style="display: inline-block; width: 15px; height: 10px; background-color: #ADD8E6; border: 1px solid black; margin-right: 5px;"></span> Açudes</li> </ul>
<p>Projeção Universal Transversa de Mercator                  Datum Horizontal: Córrego Alegre - Minas Gerais                  Datum Vertical: Marégrafo de Torres - Rio Grande do Sul                  Origem da quilometragem UTM: "Equador + Meridiano 51° W. GR."                  Acrescidas as constantes 10.000Km e 500Km, respectivamente.</p>	
<p>Fonte:                  Imagem Satélite SRTM, Ano 2009                  Imagem Satélite Geocover, Ano 2009                  Imagem Satélite Landsat TMS, Ano 2009</p>	
<p>Proponente: Prefeitura Municipal de Barão do Triunfo                  Odone Kloppenburg                  Prefeito Municipal</p>	<p>Responsável Técnico:                    Isabel Camponogara                  Geógrafa - CREA/RS 162923</p>
<p>Requerente:                  PREFEITURA MUNICIPAL DE BARÃO DO TRIUNFO</p>	
<p>Município:                  BARÃO DO TRIUNFO</p>	<p>Estado:                  RS</p>
<p> <b>Plano Ambiental Municipal</b>                  Prefeitura de Barão do Triunfo</p>	<p> <b>Agroambiental</b>                  Campos &amp; Silva Soluções Ambientais Ltda.                  Consultoria e Planejamento                  www.agroambiental.com.br (51) 302 0719</p>
<p>Escala:                  1/50.000</p> <p>Escala Gráfica:  </p>	<p>Data:                  Jun/2011</p> <p>Equipe Técnica:                  Geógrafa: Isabel Camponogara - CREA/RS 162923                  Geógrafo: Carlos Gilberto Konrad - CREA/RS 176992</p>

6650100  
6645100  
6640100  
6635100  
6630100  
6625100  
6620100  
6615100

410000  
415000  
420000  
425000  
430000  
435000  
440000