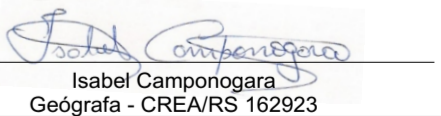


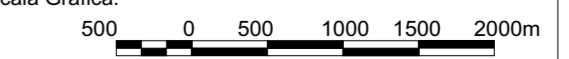


**MAPA DOS TIPOS DE SOLO DO  
MUNICÍPIO DE BARÃO DO TRIUNFO/RS**

<p><b>Legenda</b></p> <ul style="list-style-type: none"> <li><span style="display: inline-block; width: 15px; height: 10px; background-color: #ff4500; border: 1px solid black; margin-right: 5px;"></span> PVA44 - Argissolo Vermelho-amarelo Distrófico</li> <li><span style="display: inline-block; width: 15px; height: 10px; background-color: #ffa500; border: 1px solid black; margin-right: 5px;"></span> RL64 - Neossolo Litólico Distrófico</li> <li><span style="display: inline-block; width: 15px; height: 10px; background-color: #fff9c4; border: 1px solid black; margin-right: 5px;"></span> RL64-AR - Neossolo Litólico Distrófico com Afloramentos Rochosos</li> <li><span style="display: inline-block; width: 15px; height: 10px; background-color: #ffffcc; border: 1px solid black; margin-right: 5px;"></span> Solos Aluviais</li> </ul>	<p><b>Convenções Cartográficas</b></p> <ul style="list-style-type: none"> <li><span style="display: inline-block; width: 15px; height: 10px; border: 1px solid black; margin-right: 5px;"></span> Área total do município - 436,68 Km<sup>2</sup></li> <li><span style="display: inline-block; width: 15px; height: 10px; background-color: red; border: 1px solid black; margin-right: 5px;"></span> Sede Municipal</li> <li><span style="display: inline-block; width: 15px; border-bottom: 1px solid red; margin-right: 5px;"></span> Rodovia Não Pavimentada</li> <li><span style="display: inline-block; width: 15px; border-bottom: 1px dashed black; margin-right: 5px;"></span> Limite municipal</li> <li><span style="display: inline-block; width: 15px; border-bottom: 1px dashed blue; margin-right: 5px;"></span> Rede de drenagem</li> <li><span style="display: inline-block; width: 15px; height: 10px; background-color: lightblue; border: 1px solid blue; margin-right: 5px;"></span> Açudes</li> </ul>
<p>Projeção Universal Transversa de Mercator                  Datum Horizontal: Córrego Alegre - Minas Gerais                  Datum Vertical: Marégrafo de Torres - Rio Grande do Sul                  Origem da quilometragem UTM: "Equador + Meridiano 51° W. CR."                  Acrescidas as constantes 10.000Km e 500Km, respectivamente.</p> <p>Fonte:                  Imagem Satélite SRTM, Ano 2009                  Imagem Satélite Geocover, Ano 2009                  Imagem Satélite Landsat TMS, Ano 2009</p>	
Proponente: Prefeitura Municipal de Barão do Triunfo Odone Kloppenburg Prefeito Municipal	Responsável Técnico:  Isabel Camponogara Geógrafa - CREA/RS 162923
Requerente: PREFEITURA MUNICIPAL DE BARÃO DO TRIUNFO	
Município: BARÃO DO TRIUNFO	Estado: RS
 Plano Ambiental Municipal Prefeitura de Barão do Triunfo	 Agroambiental Companhia & Serviços Ambientais Ltda. Consultoria e Planejamento www.agroambiental.com.br (51) 302 4719
Escala: 1/50.000 Escala Gráfica: 	Data: Jun/2011 Equipe Técnica: Geógrafa: Isabel Camponogara - CREA/RS 162923 Geógrafo: Carlos Gilberto Konrad - CREA/RS 176992