






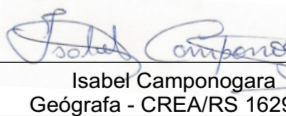


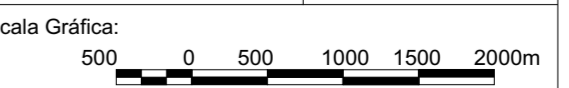


**MAPA POLÍTICO ADMINISTRATIVO DO
MUNICÍPIO DE BARÃO DO TRIUNFO/RS**

<p>Convenções Cartográficas</p> <ul style="list-style-type: none">  Área total do município - 436,68 Km²  Sede Municipal  Rodovia Não Pavimentada  Limite municipal  Rede de drenagem  Açudes 	
<p>Projeção Universal Transversa de Mercator Datum Horizontal: Córrego Alegre - Minas Gerais Datum Vertical: Marégrafo de Torres - Rio Grande do Sul Origem da quilometragem UTM: "Equador + Meridiano 51° W. CR." Acrescidas as constantes 10.000Km e 500Km, respectivamente.</p> <p>Fonte: Imagem Satélite SRTM, Ano 2009 Imagem Satélite Geocover, Ano 2009 Imagem Satélite Landsat TMS, Ano 2009</p>	
<p>Proponente: Prefeitura Municipal de Barão do Triunfo</p> <p style="text-align: center;">  Odone Kloppenburg Prefeito Municipal </p>	<p>Responsável Técnico:</p> <p style="text-align: center;">  Isabel Camponogara Geógrafa - CREA/RS 162923 </p>
<p>Requerente:</p> <p style="text-align: center;">PREFEITURA MUNICIPAL DE BARÃO DO TRIUNFO</p>	
<p>Município: BARÃO DO TRIUNFO</p>	<p>Estado: RS</p>
<p> Piano Ambiental Municipal Prefeitura de Barão do Triunfo</p>	<p> Agroambiental Campanari & Silva Soluções Ambientais Ltda. Consultoria e Planejamento contato@agroambiental.com.br / (51) 3022-4779</p>
<p>Escala: 1/50.000</p> <p>Escala Gráfica: </p>	<p>Data: Jun/2011</p> <p>Equipe Técnica: Geógrafa: Isabel Camponogara - CREA/RS 162923 Geógrafo: Carlos Gilberto Konrad - CREA/RS 176992</p>