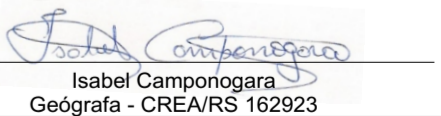


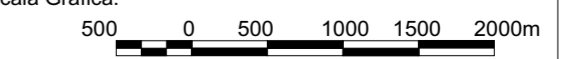


**MAPA DAS MICROBACIAS HIDROGRÁFICAS DO
MUNICÍPIO DE BARÃO DO TRIUNFO/RS**

<p>Legenda</p> <ul style="list-style-type: none"> MBH 01 MBH 02 MBH 03 MBH 04 MBH 05 MBH 06 MBH 07 	<p>Convenções Cartográficas</p> <ul style="list-style-type: none"> Área total do município - 436,68 Km² Sede Municipal Rodovia Não Pavimentada Limite municipal Rede de drenagem Açudes
<p>Projeção Universal Transversa de Mercator Datum Horizontal: Córrego Alegre - Minas Gerais Datum Vertical: Marégrafo de Torres - Rio Grande do Sul Origem da quilometragem UTM: "Equador + Meridiano 51° W. CR." Acrescidas as constantes 10.000Km e 500Km, respectivamente.</p>	
<p>Fonte: Imagem Satélite SRTM, Ano 2009 Imagem Satélite Geocover, Ano 2009 Imagem Satélite Landsat TMS, Ano 2009</p>	
<p>Proponente: Prefeitura Municipal de Barão do Triunfo</p> <p style="text-align: center;">Odone Kloppenburg Prefeito Municipal</p>	<p>Responsável Técnico:</p> <p style="text-align: center;"> Isabel Camponogara Geógrafa - CREA/RS 162923</p>
<p>Requerente: PREFEITURA MUNICIPAL DE BARÃO DO TRIUNFO</p>	
<p>Município: BARÃO DO TRIUNFO</p>	<p>Estado: RS</p>
<p> Piano Ambiental Municipal Prefeitura de Barão do Triunfo</p>	<p> Agroambiental Campos & Silva Soluções Ambientais Ltda. Consultoria e Planejamento www.agroambiental.com.br - (51) 3322-0715</p>
<p>Escala: 1/50.000</p> <p>Escala Gráfica: </p>	<p>Data: Jun/2011</p> <p>Equipe Técnica: Geógrafa: Isabel Camponogara - CREA/RS 162923 Geógrafo: Carlos Gilberto Konrad - CREA/RS 176992</p>